

# LA FORMA DELL'ACQUA: DALL' AUSER ALLE ACQUE DI CAPANNORI

Fertilità e Paesaggio, per un nuovo  
Ambiente di Vita  
della città/ territorio  
della Piana tra Lucca e Capannori.

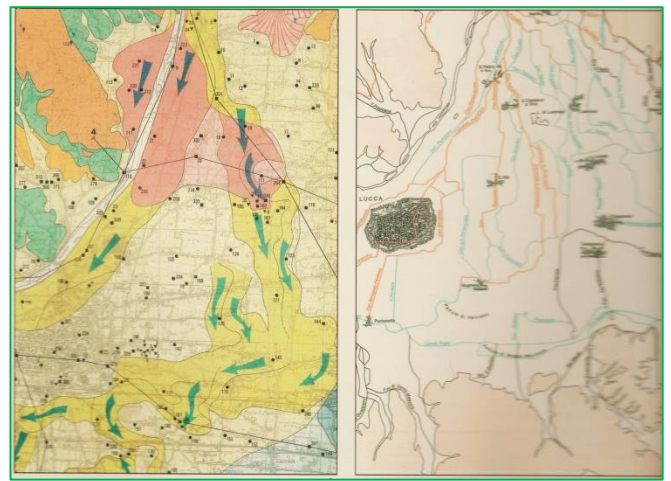
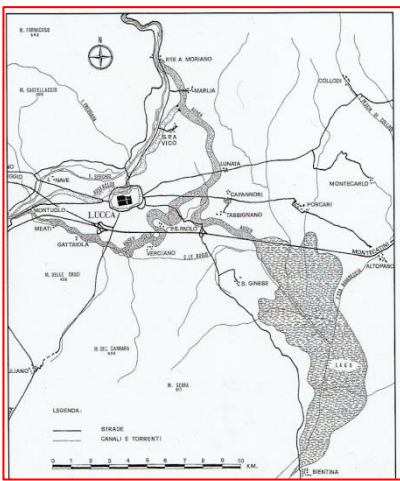


## Un Programma per una Ricerca/Azione Partecipata

L'impronta idrogeologica del fiume **Auser** e delle sue antiche lagune adiacenti è ancora ben presente sul territorio di Capannori e della Piana, e rappresenta un patrimonio idraulico e ambientale di notevole valore.

Questa "*Forma dell'Acqua*", base di una ricca biodiversità e di una risorsa idrica multipla notevole, potrebbe opportunamente essere alla base di un **sistema olistico delle acque** (sotterranee e di superficie) e conseguentemente di un programma sul **sistema olistico per un ambiente di vita di qualità per gli insediamenti umani**, in particolare per attività di coltivazione e di produzione di cibo ecologico e per attività di insediamenti e per un' accoglienza di nuova concezione.

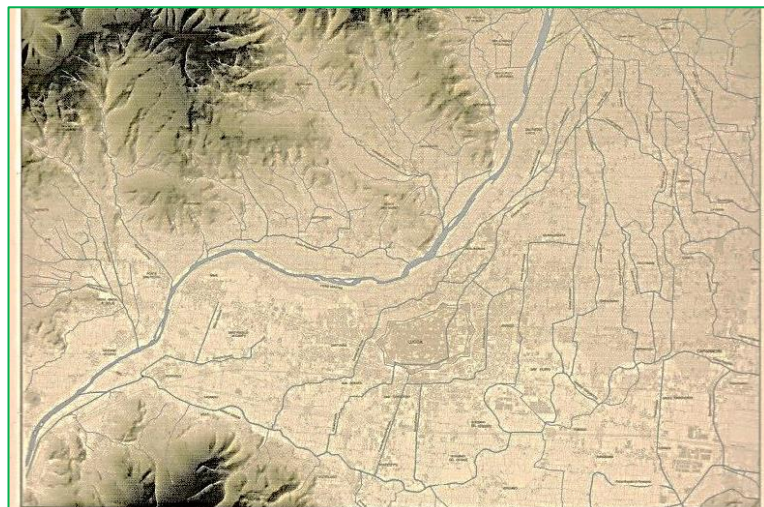
A questo sistema olistico poi, di conseguenza, potrebbero legarsi a soluzioni innovative per inserire nuovi **Ecoservizi** urbani, anche in rete, e per definire una **mobilità sostenibile differenziata** che può risultare di grande interesse per la popolazione, in quanto capace di risolvere questioni viarie e di accessibilità, di salute e di sicurezza, tuttora sospese tra gli interessi contrapposti delle politiche monotematiche di settore, la salvaguardia del territorio e delle acque, e la sopravvivenza quotidiana della popolazione.



## MODALITA' OPERATIVE

Si propone di procedere con **DUE FASI**

- una fase di **Ricerca/Azione Partecipata** per mettere in evidenza ed acquisire consapevolezza dei valori naturalistici, ambientali, di uso e di interesse operativo del **Sistema Olistico delle Acque**, insieme con le Comunità locali, e con la collaborazione tecnica di tutte le istituzioni e le conoscenze esperte interessate (mesi 3)
- una seconda fase di **Elaborazione Relazionale di Programmi di uso e di gestione partecipativa** dei Sistemi precedentemente evidenziati e riconosciuti di qualità, opportunamente interfacciarli con le problematiche sospese, tra la popolazione e sul territorio, fino a pervenire ad un **Contrato di Area Umida**, da collocare opportunamente nelle dinamiche programmatiche e di pianificazione attualmente in corso nell'Area Vasta. (in prima ipotesi, mesi sei).



IL GRUPPO PROMOTORE  
**"Forma dell'acqua"**

i **GRASP** +  
 LABORATORIO CAPANNORI +  
 COORDINAMENTO INTERDISCIPLINARE di ESPERTI